

Bautzen in Zahlen

Budyšin – Ličby

2016

Viele Zahlen. Gute Informationen.



BAUTZEN
BUDYŠIN

Geschichte

3. Jh.	ostgermanische Besiedlung
7. Jh.	Einwanderung slawischer Milzener
1002	erste schriftliche Erwähnung »budusin«
1018	Frieden zu Bautzen zwischen Deutschen und Polen
wohl 1213	Einsetzung eines Rats infolge eines Privilegs durch König Ottokar I. von Böhmen zum Bau eines steinernen Rathauses
1240	erste urkundliche Erwähnung des Stadtrechtes
1250	Rechte einer freien Kommune
1346	Gründung des Sechsstädtebundes mit Görlitz, Kamenz, Lauban, Löbau, Zittau, Auflösung 1815
1391	Recht der freien Ratswahl
1405	großer Handwerkeraufstand
1429 / 1431	erfolglose Belagerung durch die Hussiten
1524	Begründung der evangelischen Kirche in Bautzen, Dom wird Simultankirche
1634	schwere Zerstörung der Stadt durch schwedische Truppen
1635	Zugehörigkeit zu Sachsen
1709 / 1720	große Stadtbrände
1813	Schlacht bei Bautzen
1846	Eröffnung der Bahnlinie Dresden–Bautzen
1868	amtliche Umbenennung Budissin in Bautzen
1922	Seidau wird Ortsteil von Bautzen
1945	Bautzen wird zur Festung erklärt, schwere Zerstörungen
1950	Teichnitz wird Ortsteil von Bautzen
1945 – 1950	die Strafvollzugsanstalt in der Breitscheidstraße (Bautzen I) dient der Besatzungsmacht als Internierungslager; nachweislich sterben hier 2.714 Menschen
1956 – 1989	in der Strafvollzugseinrichtung Weigangstraße (Bautzen II) sind Menschen inhaftiert, bei denen das Ministerium für Staatssicherheit die Ermittlungen führt
1966 – 1989	7 Festivale der sorbischen Kultur
1973	Oehna, Neumalsitz, Burk, Boblitz, Oberkaina und Nadelwitz werden Ortsteile von Bautzen
1973 – 1975	Baugebiet »Dr.-S.-Allende-Straße« (1.500 Wohnungen)
1974	Fertigstellung der Talsperre Bautzen
1975	Neubau des Deutsch-Sorbischen Volkstheaters
1977 – 1987	Baugebiet Gesundbrunnen (5.900 Wohnungen)
1991	Gründung der »Stiftung für das sorbische Volk«
1992	Satzungsbeschluss zur Altstadtanierung
1994	Niederkaina und Stiebitz werden Ortsteile von Bautzen
1995	Ernennung zur Großen Kreisstadt
1999	Kleinwelka und Auritz werden Ortsteile von Bautzen
2008	das Sorbische Schul- und Begegnungszentrum wird eröffnet
2010	Augusthochwasser zerstört Häuser und Firmen

mehr
Geschichte:



Geografische Lage

Stadt im östlichen Teil Sachsens in der Oberlausitz
14° 25' östliche Länge, 51° 10' nördliche Breite
höchster Punkt Chorberg (OT Salzenforst) 268,0 m über HN
tiefster Punkt Dorfstraße Niederkaina 163,4 m über HN
höchster Punkt im Stadtzentrum 219,0 m über HN
tiefster Punkt im Stadtzentrum 177,5 m über HN

Fläche

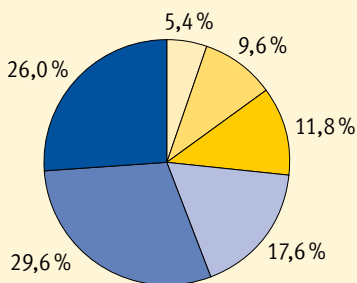
Gesamtfläche	66,63 km²	
davon		
Gebäude und dazugehörige Freifläche	10,56 km ²	16 %
Verkehrsfläche	4,77 km ²	7 %
Landwirtschaft / Gartenbaufläche	38,85 km ²	58 %
Waldfläche / Erholungsfläche	4,85 km ²	7 %
Wasserfläche	6,41 km ²	10 %
sonstige Fläche	1,19 km ²	2 %

Einwohner

Einwohnerstruktur (31. 12. 2015)

Einwohner mit Hauptwohnsitz	40.501	
davon männlich	19.711	48 %
weiblich	20.790	52 %
Einwohner mit Nebenwohnsitz	2.092	
davon männlich	1.053	50 %
weiblich	1.039	50 %
Einwohner nach Staatsangehörigkeit		
deutsch	38.728	
Ausländer insgesamt	1.773	4,4 %
darunter aus EU-Staaten	337	
Einwohnerdichte (Einwohner je km ²)	608	

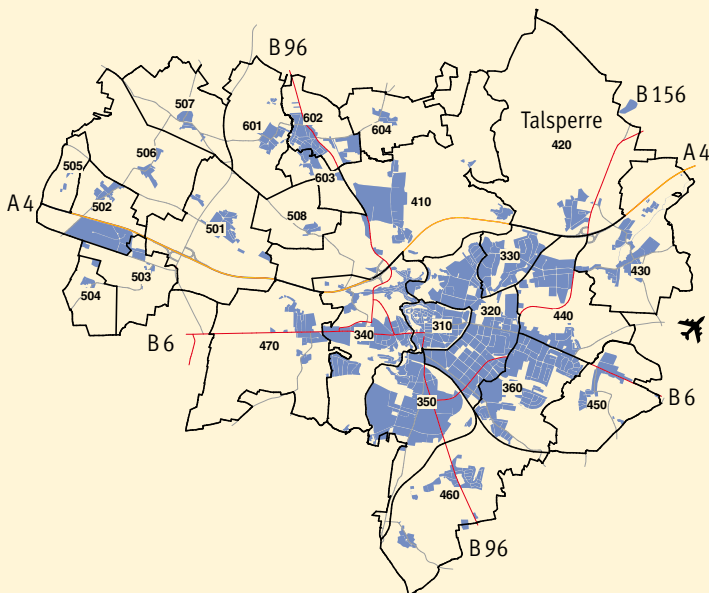
Altersgliederung (31. 12. 2015)



Alter von ... bis ... Jahren	Zahl der Personen
0 – 5	2.201
6 – 17	3.898
18 – 29	4.776
30 – 44	7.119
45 – 64	11.968
65 und älter	10.539

Quelle: Einwohnermelderegister

Einwohner in den Stadtteilen (31. 12. 2015)



Nr.	Name des Stadtteils	Zahl Einwohner	Nr.	Name des Stadtteils	Zahl Einwohner
310	Innenstadt	5.438	501	Salzenforst	286
320	Nordostring	10.812	502	Bolbritz	123
330	Gesundbrunnen	7.332	503	Bloaschütz	122
340	Westvorstadt	3.534	504	Döberkitz	58
350	Südvorstadt	1.721	505	Löschau	32
360	Ostvorstadt	5.964	506	Oberuhna	91
410	Teichnitz	349	507	Schmochtitz	55
420	Burk	626	508	Temritz	65
430	Niederkaina	506	601	Großwelka	252
440	Nadelwitz	285	602	Kleinwelka	762
450	Auritz	461	603	Kleinseidau	156
460	Oberkaina	851	604	Lubachau	93
470	Stiebitz	527			

Quelle: Einwohnermelderegister

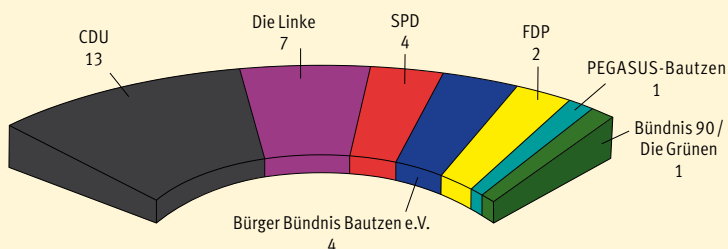
Zeitreihe – Einwohner der Stadt Bautzen

Jahr	Einwohner	Jahr	Einwohner
1815	7.697	1964	43.836
1871	13.165	1981	49.341
1900	26.024	1991	50.823
1939	41.877	2001	42.688
1946	38.524	9. 5. 2011	40.273

Quelle: Statistisches Landesamt des Freistaates Sachsen

Politische Verhältnisse

Sitzverteilung im Stadtrat
(insgesamt 32 Sitze)



Ortschaftsräte in Kleinwelka, Niederkaina, Salzenforst-Bolbritz, Stiebitz

Bauen und Wohnen

Wohnungsbestand (Stand: 31. 12. 2014)

Bestand an Gebäuden mit Wohnraum	6.022
darunter mit einer oder zwei Wohnungen	3.749
Zahl der Wohnungen insgesamt	23.236

Kennzahlen Gebäude- und Wohnungen (Stand: 9. 5. 2011)

Wohnfläche je Wohnung	71,0 m ²
Eigentümerquote	20,0%
Leerstandsquote	7,9%
Einwohner je Wohnung	1,8
Wohnfläche je Einwohner	38,7 m ²

Sanierungsgebiet »Altstadt«

(rechtskräftig ab 26. 9. 1992, geändert am 31. 12. 2005)

Fläche	20,3 ha
Anzahl der Objekte / Gebäude im Sanierungsgebiet	333
Anzahl der sanierten / teilsanierten / neu errichteten Gebäude bis 5 / 2015	319
ausgereichte Fördermittel bis 12 / 2015 im Sanierungs- und Erhaltungssatzungsgebiet	81,92 Mio. €

Baudenkmale (Stand: 5 / 2013)

Anzahl der Baudenkmale	1.355
Anzahl der Baudenkmale mit Wohnungen	ca. 1.100

Bildung

Bildungseinrichtungen und Anzahl der Schüler / Studenten / Teilnehmer an Veranstaltungen

(Bestand Schuljahr 2015 / 2016, soweit nichts anderes vermerkt)

Anzahl	Einrichtung	Schüler / Studenten / Teilnehmer
5	Grundschulen	1.126
3	Oberschulen	881
2	Gymnasien	1.437
1	Sorbisches Schul- und Begegnungszentrum, Grund- und Oberschule, Gymnasium	793
2	Förderschulen	378
2	Berufliche Schulzentren	1.943
	darunter 1 berufliches Gymnasium	195
4	Fachschulen / Berufsfachschulen	473
1	Staatliche Studienakademie – Berufsakademie Bautzen	490
1	Hochschule der sächsischen Polizei, Fortbildungszentrum der sächsischen Polizei Bautzen	2.614
1	Kreisvolkshochschule (408 Kurse im Jahr 2015)	3.082
1	Schulsternwarte (130 Veranstaltungen im Jahr 2015)	3.744

Kulturelle und sorbische Einrichtungen

- 5 Archive
- 2 Bibliotheken
- 3 Galerien
- 7 Museen

Weitere Einrichtungen:

Dt.-Sorb. Volkstheater, Filmzentrum mit 4 Einzelkinos, Sorabia Filmstudio, Sorb. Kulturinformation, Sorb. National-Ensemble, Serbski Dom / Haus der Sorben, Sorbisches Institut, Gedenkstätte Bautzen

Soziale Einrichtungen

- 16 Kindertagesstätten, darunter 1 Integrative Kindertagesstätte
- 1 Kinderkrippe
- 7 Kinderhorte
- 14 Tagespflegepersonen
- 3 Jugendhäuser / Jugendbegegnungsstätten
- 9 Altenpflegeheime (7 Träger)
- 12 Wohnanlagen für ältere Menschen (7 Träger)
- 6 Begegnungsstätten für Senioren
- 17 Sozialpädagogische Einrichtungen nach Kinder- u. Jugendhilfegesetz
- 10 Einrichtungen für Menschen mit Behinderung (7 Träger)
- 1 Kinderheim
- 23 Beratungsstellen
- 3 Einrichtungen für Asylbewerber
- 4 Anlaufstellen für Migranten und Asylbewerber
- 10 weitere soziale Einrichtungen, u. a.: Tagestreff und ambulant betreutes Wohnen für suchtkranke und suchgefährdete Menschen, Frauenschutzhaus, Notunterkunft für wohnungslose Frauen und Männer, Haus der Begegnung für Straffällige und Haftentlassene

Kommunal Finanzen

Haushaltsplan 2016

Ergebnishaushalt (Aufwendungen)	65,5 Mio.€
darunter Aufwendungen für:	
Kindertagesstätten	14,4 Mio.€
Schulen	6,0 Mio.€
Gemeindestraßen	5,2 Mio.€
Kreisumlage	14,1 Mio.€
Deutsch-Sorbisches Volkstheater	0,9 Mio.€
Stadtbibliothek	1,4 Mio.€
Finanzhaushalt (Auszahlungen aus Investitionstätigkeit)	13,8 Mio.€
darunter Ausgaben für:	
Mönchskirchrue	0,4 Mio.€
F.-J.-Curie-Grundschule	1,2 Mio.€
J.-G.-Fichte-Grundschule	1,2 Mio.€
Straßensanierung »Musikerviertel«	0,5 Mio.€
Löschfahrzeug Stiebitz	0,3 Mio.€
Kreisverkehr Schliebenkreuzung	0,6 Mio.€
Bloaschütz Radweg und Fahrbahn	0,4 Mio.€
Hochwasserschutz an Gewässern	0,7 Mio.€
Städtebauliche Sanierungs- und Entwicklungsmaßnahmen »Sanierungsgebiet Altstadt / Innenstadt«	2,4 Mio.€

Hebesätze 2016

Grundsteuer A	300 %
Grundsteuer B	380 %
Gewerbsteuer	400 %

Steueraufkommen (Soll zum 31. 12. 2015)

Gewerbsteuer	16,0 Mio.€
Grundsteuer B	3,6 Mio.€
Gemeindeanteil an der Einkommenssteuer	9,6 Mio.€
Gemeindeanteil an der Umsatzsteuer	3,2 Mio.€
sonstige Steuern	0,3 Mio.€

Verschuldung (31. 12. 2015)

Schulden	0,2 Mio.€
Schulden je Einwohner (30. 6. 2015)	4 €

Wirtschaft und Arbeitsmarkt

Große strukturbestimmende Unternehmen

AFT Förderanlagen Bautzen GmbH
 Bombardier Transportation GmbH
 BSO Blechsysteme Oberlausitz GmbH
 BUDISSA Agrarprodukte AG
 CIDEON Gruppe
 DEBAG Deutsche Backofenbau GmbH
 Deutsche Post AG, Briefzentrum
 Develey Senf & Feinkost GmbH (Bautz'ner)
 DRS Rohrwerke Sachsen GmbH
 ECE Projektmanagement GmbH & Co KG, Kornmarkt-Center Bautzen
 Energie- und Wasserwerke Bautzen GmbH
 Gewerbepark Wilthener Straße GmbH
 Hentschke Bau GmbH
 Hermann Eule Orgelbau GmbH
 itelligence Outsourcing & Services GmbH
 KNB Kunststoffwerk Neuteichnitz Baier GmbH
 LMR Service and Consulting GmbH
 Marktkauf Bautzen GmbH
 OBAG Hochbau GmbH
 PERFECTA Schneidemaschinenwerk GmbH
 POLYSAX Bildungszentrum Kunststoffe GmbH
 Regionalbus Oberlausitz GmbH
 SCHMALZ + SCHÖN Logistics GmbH, Region Bautzen
 SiC Processing (Deutschland) GmbH
 Technologie- und Gründerzentrum Bautzen GmbH
 V. D. Ledermann & Co. GmbH (edding)
 Vodafone GmbH (Kundenbetreuungszentrum)
 Wurst- und Fleischwaren Bautzen GmbH

Sozialversicherungspflichtig Beschäftigte am Arbeitsort Stadt Bautzen

Wirtschaftsbereich	Anzahl Personen	Anteil
Land- und Forstwirtschaft, Fischerei	161	0,6 %
Produzierendes Gewerbe ohne Baugewerbe	3.115	11,9 %
Baugewerbe	1.696	6,5 %
Handel, Verkehr und Gastgewerbe	4.922	18,9 %
Information und Kommunikation	595	2,3 %
Erbringung von Finanz- und Versicherungsdienstleistungen	589	2,3 %
Grundstücks- und Wohnungswesen	191	0,7 %
Erbringung von freiberuflichen, wissenschaftlichen, technischen und sonstigen wirtschaftlichen Dienstleistungen	5.708	21,8 %
Öffentliche Verwaltung, Bildungs-, Gesundheits- und Sozialwesen	7.922	30,4 %
Kunst, Unterhaltung und sonstige Dienstleistungen	1.189	4,6 %
Summe	26.088	100,0 %
darunter Einpendler	18.063	69,2 %

Stand: 30. 6. 2015

Tourismus

Unterkünfte (ab 10 Betten am 31. 12. 2015)

11	Hotels, Hotel garni	618 Betten
6	Pensionen und Gasthöfe	74 Betten
5	sonstige Beherbergungsstätten	292 Betten
	Gesamt	984 Betten

Gäste in Bautzen	Jahr 2014	Jahr 2015
Übernachtungen, insgesamt	181.531	171.364
Gästeankünfte, insgesamt	76.432	73.316
Tage durchschnittliche Verweildauer	2,4	2,3

Wirtschaftsleistung im Vergleich

Umsatzsteuerpflichtige Unternehmen mit Sitz in der Stadt Bautzen und deren Lieferungen und Leistungen (Umsätze) sowie Vergleich zu Firmen im Freistaat Sachsen.

Jahr	mit Sitz in der Stadt Bautzen		Umsätze je Unternehmen im Ø in 1.000 €	
	Zahl der Unternehmen	Umsätze in 1.000 €	in der Stadt Bautzen	im Freistaat Sachsen
2002	1.410	969.929	688	602
2003	1.425	1.070.318	751	637
2004	1.445	1.077.013	745	637
2005	1.436	1.193.867	831	657
2006	1.468	1.261.492	859	715
2007	1.471	1.357.911	923	736
2008	1.440	1.404.080	975	792
2009	1.441	1.350.572	937	721
2010	1.465	1.414.098	965	749
2011	1.479	1.601.344	1.083	793
2012	1.463	1.520.725	1.039	808
2013	1.477	1.560.143	1.056	814
2014	1.445	1.629.204	1.127	833

Quelle: Umsatzsteuerstatistik, Statistisches Landesamt des Freistaates Sachsen

Gewerbe- und Industriegebiete

- 1 Industrie- und Gewerbegebiet Bautzen-Salzenforst**
Fläche: 420.000 m²
freie Flächen zum Kauf: ca. 70.000 m²
- 2 Gewerbegebiet Kleinwelka**
Fläche: 165.000 m², Restflächen noch frei
- 3 Industriegebiet Bautzen-Nord**
Neuteichnitzer Straße
Fläche: 222.000 m², 100 % belegt
Entwicklungsgebiet
Fläche: 332.00 m², freie Flächen zum Kauf: ca. 58.000 m²
- 4 Gewerbeflächen West**
Fläche: 174.000 m²
- 5 Gewerbepark Humboldtstraße**
Fläche: 62.000 m², ausschließlich Vermietung
- 6 Gewerbepark Wilthener Straße**
Fläche: 65.500 m², ausschließlich Vermietung
- 7 Gewerbeflächen Süd**
Fläche: 553.000 m², freie Flächen derzeit keine Erschließung
- 8 Gewerbepark Neusalzaer Straße**
Fläche: 27.200 m², ausschließlich Vermietung
- 9 Gewerbeflächen Zepelinstraße**
Fläche: 178.000 m²
- 10 Gewerbezentrum Bautzen**
Fläche: 5.300 m², ausschließlich Vermietung,
- 11 Gewerbefläche Löbauer- / Fichtestraße**
Fläche: 27.800 m², Vermietung von Büroflächen
- 12 Gewerbegebiet Bautzen-Ost**
Fläche: 309.000 m², freie Flächen zum Kauf: ca. 54.000 m²

Auskünfte

Amt für Pressearbeit und Stadtmarketing, Telefon 03591 534-391

Statistikstelle, Telefon 03591 534-491

Wirtschaftsförderungsamt, Telefon 03591 534-590

Tourist-Information Bautzen-Budyšin, Telefon 03591 42016

Schriftliche Anfragen an folgende Adresse:

Stadtverwaltung Bautzen
Kommunale Statistikstelle
Fleischmarkt 1
02625 Bautzen

Internet: www.bautzen.de

E-Mail: stadtentwicklung@bautzen.de



BAUTZEN
BUDYŠIN

*Herausgeber: Stadtverwaltung Bautzen · Zusammenstellung:
Statistikstelle · Satz: Kontrapunkt Satzstudio Bautzen · Druck:
Lausitzer Druckhaus GmbH, Bautzen · Copyright: Stadt Bautzen
06/2016/1.500*